



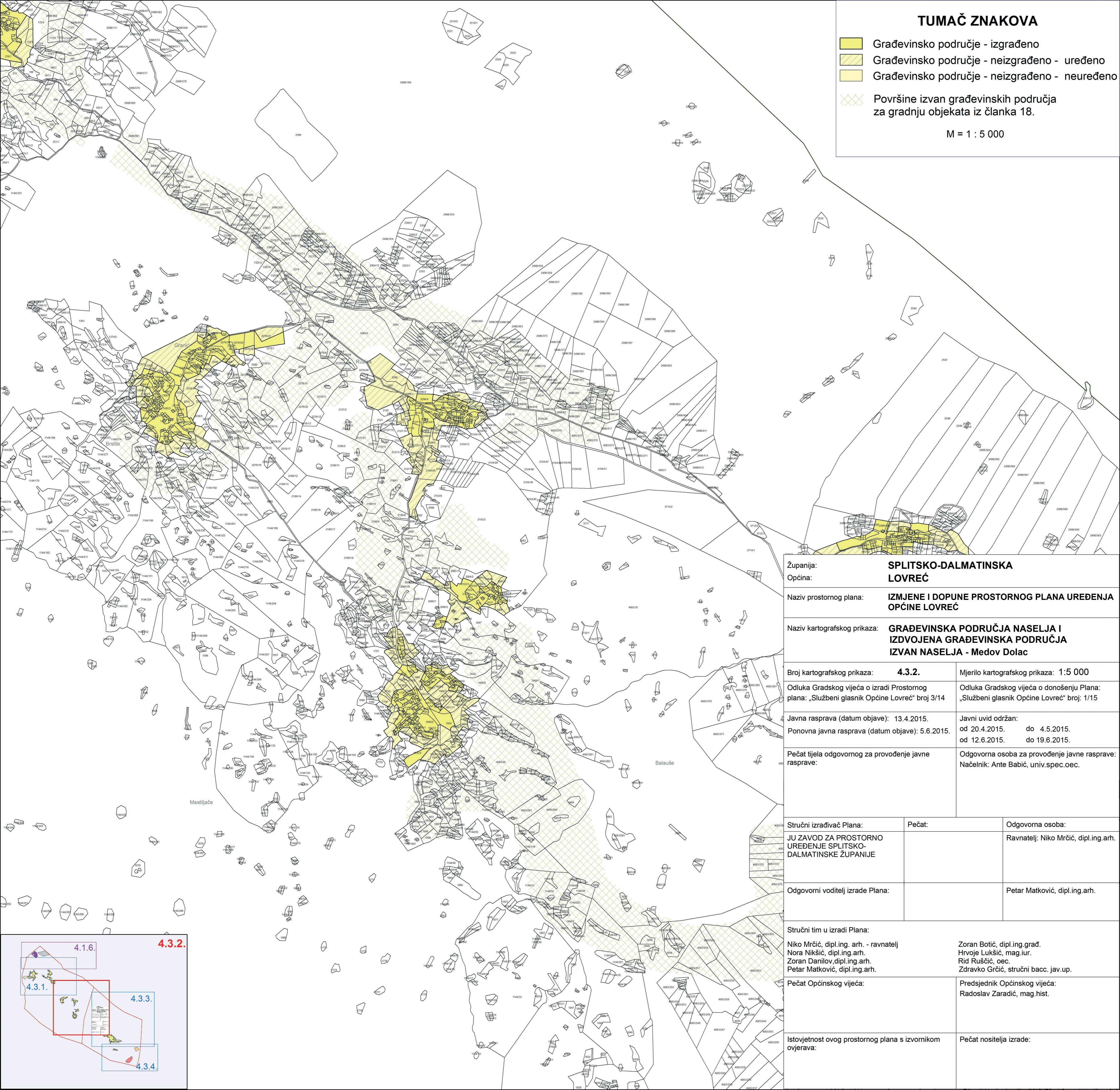


# TUMAČ ZNAKOVA

-  Građevinsko područje - izgrađeno
-  Građevinsko područje - neizgrađeno - uređeno
-  Građevinsko područje - neizgrađeno - neuređeno
-  Površine izvan građevinskih područja za gradnju objekata iz članka 18.

M = 1 : 5 000



Županija: <b>SPLITSKO-DALMATINSKA</b>		
Općina: <b>LOVREĆ</b>		
Naziv prostornog plana: <b>IZMJENE I DOPUNE PROSTORNOG PLANA UREĐENJA OPĆINE LOVREĆ</b>		
Naziv kartografskog prikaza: <b>GRAĐEVINSKA PODRUČJA NASELJA I IZDOJENA GRAĐEVINSKA PODRUČJA IZVAN NASELJA - Medov Dolac</b>		
Broj kartografskog prikaza: <b>4.3.2.</b>	Mjerilo kartografskog prikaza: 1:5 000	
Odluka Gradskog vijeća o izradi Prostornog plana: „Službeni glasnik Općine Lovreć“ broj 3/14	Odluka Gradskog vijeća o donošenju Plana: „Službeni glasnik Općine Lovreć“ broj: 1/15	
Javna rasprava (datum objave): 13.4.2015. Ponovna javna rasprava (datum objave): 5.6.2015.	Javni uvid održan: od 20.4.2015. do 4.5.2015. od 12.6.2015. do 19.6.2015.	
Pečat tijela odgovornog za provođenje javne rasprave:	Odgovorna osoba za provođenje javne rasprave: Načelnik: Ante Babić, univ.spec.oec.	
Stručni izrađivač Plana: <b>JU ZAVOD ZA PROSTORNO UREĐENJE SPLITSKO-DALMATINSKE ŽUPANIJE</b>	Pečat:	Odgovorna osoba: Ravnatelj: Niko Mrčić, dipl.ing.arh.
Odgovorni voditelj izrade Plana:		Petar Matković, dipl.ing.arh.
Stručni tim u izradi Plana: Niko Mrčić, dipl.ing. arh. - ravnatelj Nora Nikšić, dipl.ing.arh. Zoran Daniilov, dipl.ing.arh. Petar Matković, dipl.ing.arh.		Zoran Botič, dipl.ing.građ. Hrvoje Lukšić, mag.iur. Rid Ruščić, oec. Zdravko Grčić, stručni bacc. jav. up.
Pečat Općinskog vijeća:		Predsjednik Općinskog vijeća: Radoslav Zaričić, mag.hist.
Istovjetnost ovog prostornog plana s izvornikom ovjerava:		Pečat nositelja izrade:

